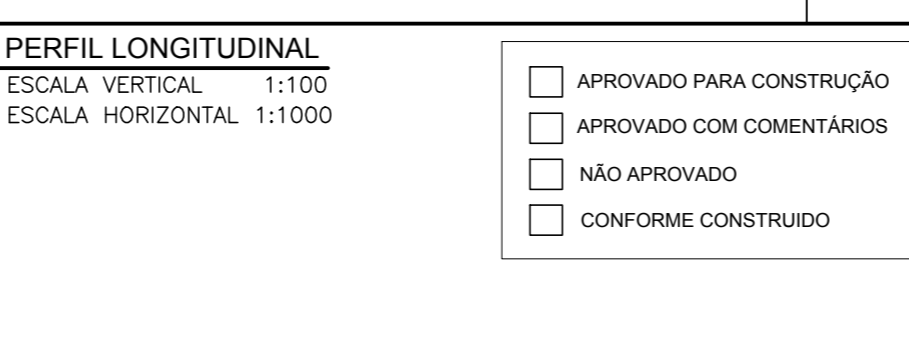
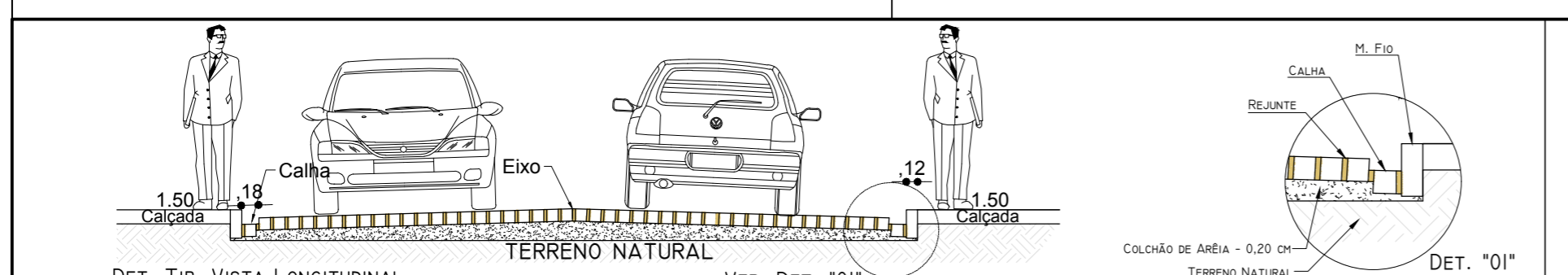

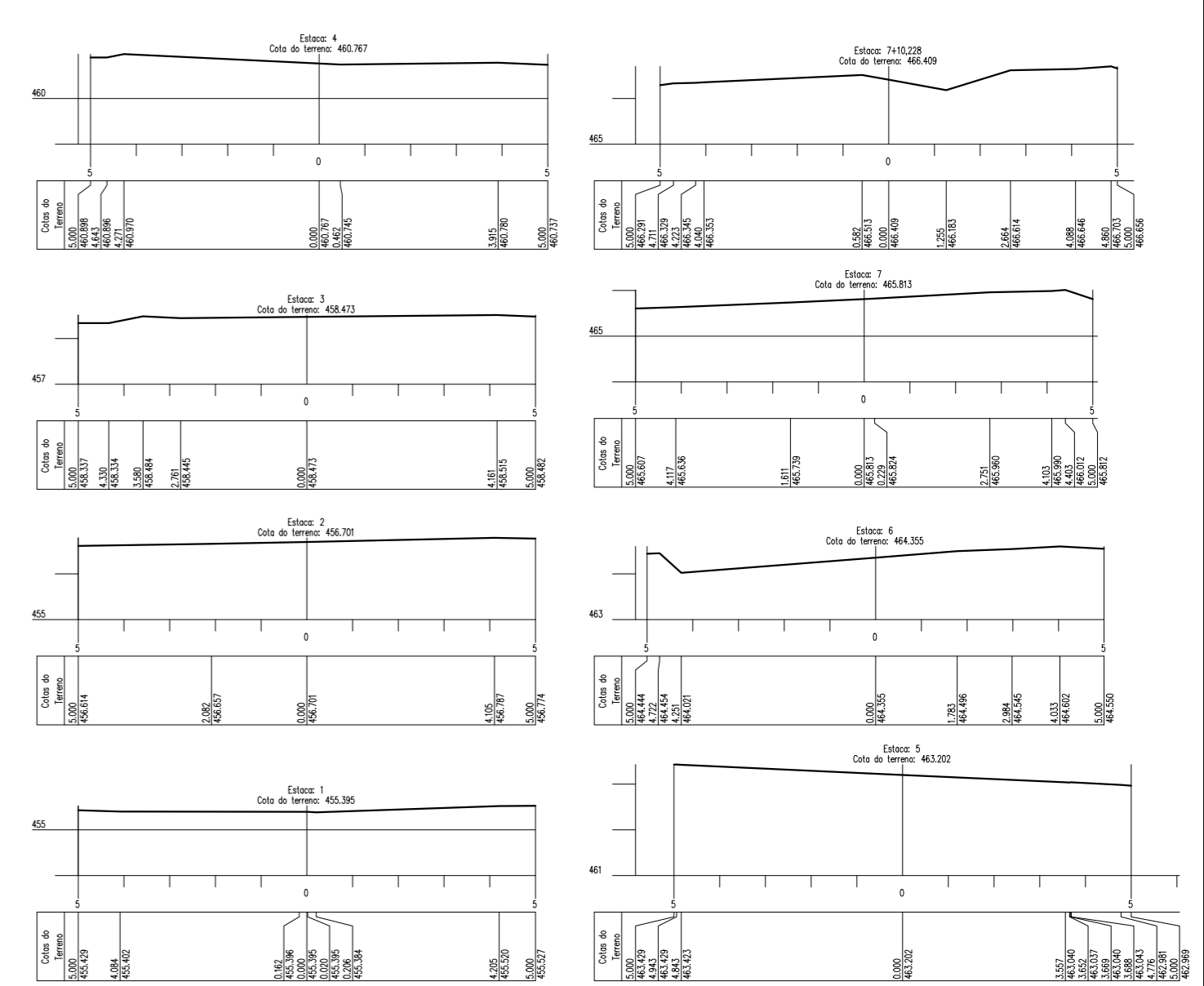
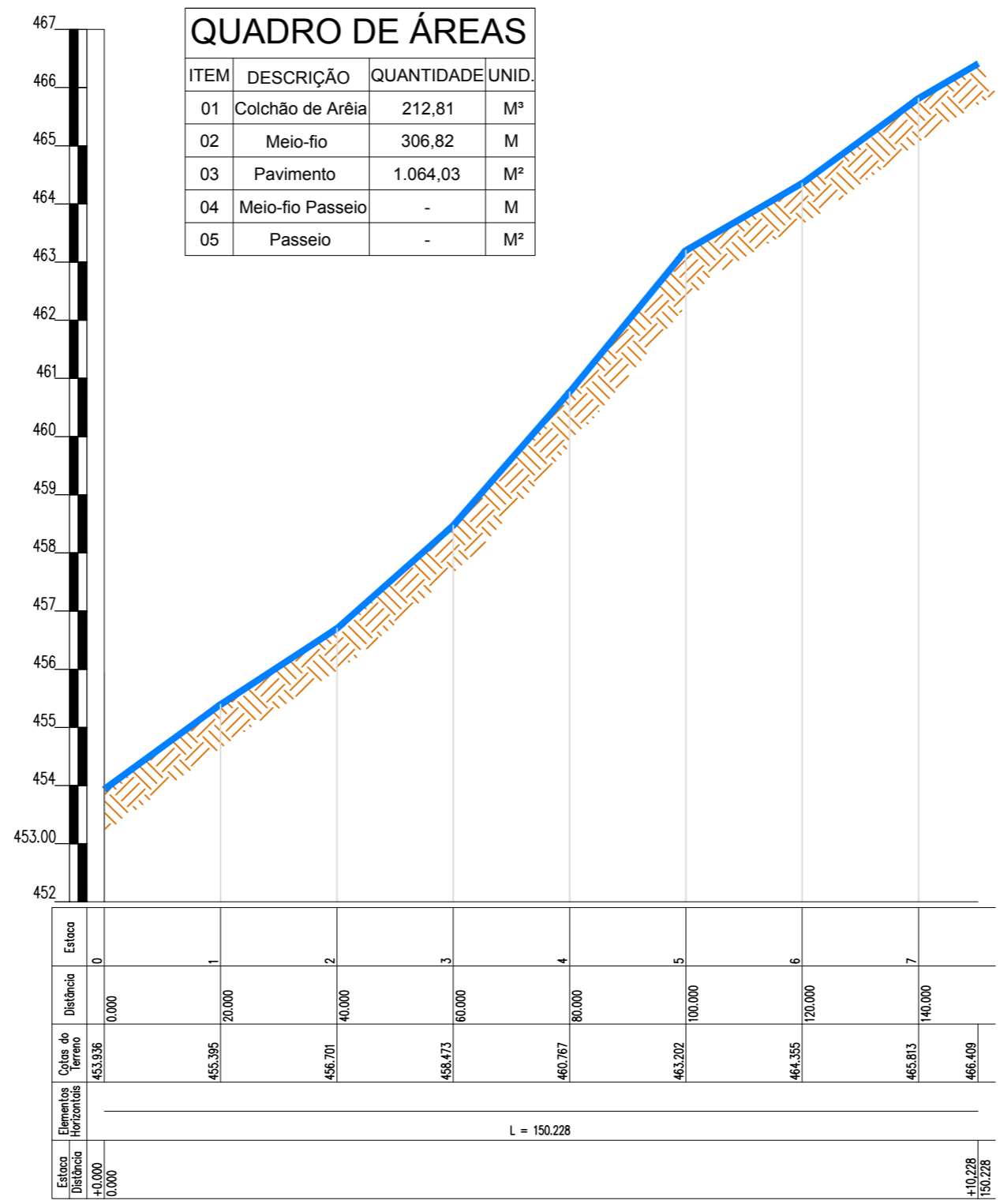


QUADRO DE ÁREAS

ITEM	DESCRIÇÃO	QUANTIDADE	UNID.
01	Colchão de Areia	212,81	M³
02	Meio-fio	306,82	M
03	Pavimento	1.064,03	M²
04	Meio-fio Passeio	-	M
05	Passeio	-	M²





PREFEITURA MUNICIPAL DE CAMPO REDONDO - RN
SECRETARIA DE OBRAS E URBANISMO

LOCAL: **BAIRRO VILA RICA** TRECHO: **RUA JACINTO MARQUES DA SILVA**

TÍTULO: **LEVANTAMENTO PLANIALTIMÉTRICO PROJETO, PAVIMENTAÇÃO COM PARALELEPÍEDO PLANTA E PERFIL DA EST: 00 À 07+10,228**

PROJ. Fco. SÁVIO	DES. Ido Aprigio	VERIF.	REV. 0
ESCALA INDICADAS	DATA MAIO / 2017	FORMATO A2 (593 x 420)	FOLHA 01/01

ESTE DOCUMENTO É DE PROPRIEDADE DA PREFEITURA MUNICIPAL DE CAMPO REDONDO-RN E NÃO PODE SER REPRODUZIDO OU USADO PARA QUALQUER FINALIDADE DIFERENTE DAQUELA PARA A QUAL ESTÁ SENDO FORNECIDO.

LEGENDA	FERROVIA		PAVIMENTO EXISTENTE		ÁRVORE		LUMINÁRIA		IDENTIF. DE RODOVIA	