

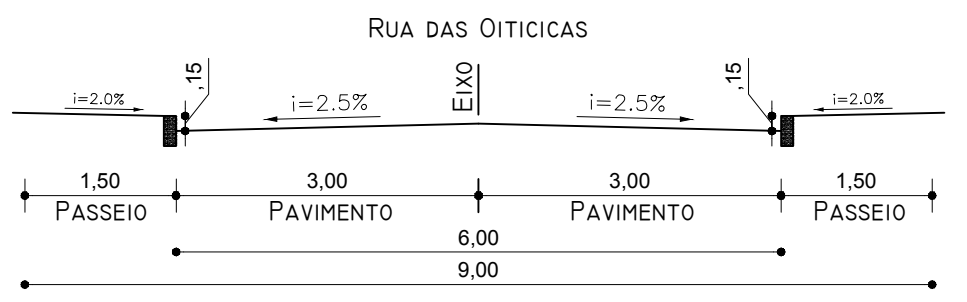
PROJEÇÃO UNIVERSAL TRANSVERSA DE MERCATOR
 DATUM - SAD 69
 DATUM VERTICAL:
 MERIDIANO CENTRAL: 39° WGr
 Coordenadas planas Sistema UTM
 Origem:
 Elipsóide =
 Meridiano Central = 39° WGr
 Norte = Equador acrescido de 10.000.000 m
 Este = Meridiano Central acrescido de 500.000 m

QUADRO DE ÁREAS

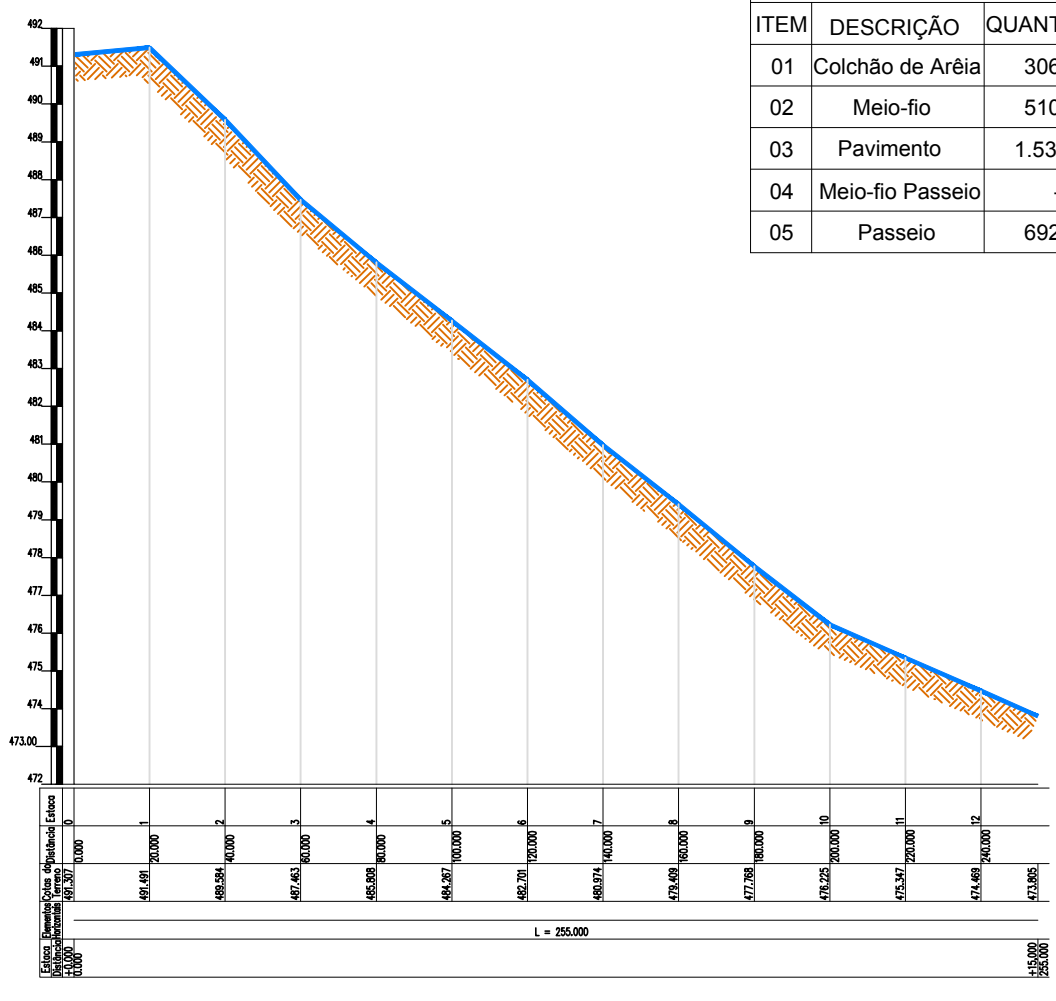
ITEM	DESCRIÇÃO	QUANTIDADE	UNID.
01	Colchão de Areia	306,14	M²
02	Meio-fio	510,76	M
03	Pavimento	1.530,69	M²
04	Meio-fio Passeio	-	M
05	Passeio	692,30	M²

SITUAÇÃO

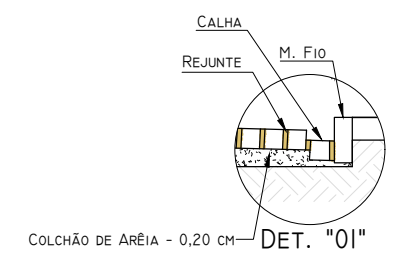
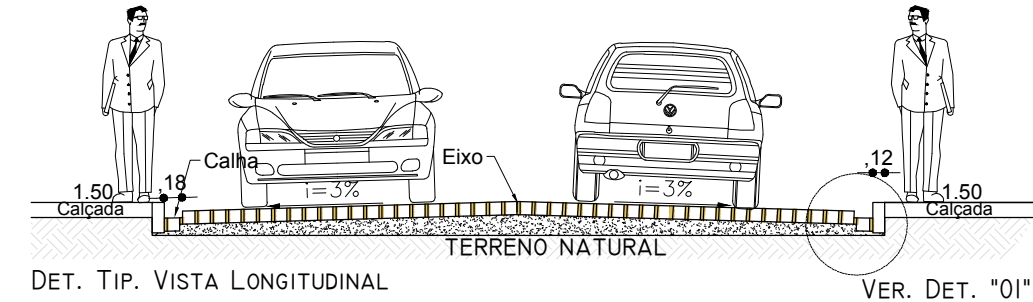
ESC.: 1 / 3.500




SEÇÃO TRANSVERSAL TIPO
S / ESCALA



PERFIL LONGITUDINAL
 ESCALA VERTICAL 1:200
 ESCALA HORIZONTAL 1:2000



- APROVADO PARA CONSTRUÇÃO
- APROVADO COM COMENTÁRIOS
- NÃO APROVADO
- CONFORME CONSTRUÍDO


PREFEITURA MUNICIPAL DE CAMPO REDONDO - RN
 SECRETARIA DE OBRAS E URBANISMO

LOCAL:	CONJ. LAURO MAIA			TRECHO:	CONT. DA RUA DAS OITICICAS		
TÍTULO:	LEVANTAMENTO PLANIALTIMÉTRICO PROJETO, PAVIMENTAÇÃO COM PARALELEPÍPEDO PLANTA E PERFIL DA EST: 00 À 12+15,00						
PROJ.	Fco. SÁVIO	DES.	Ido Aprigio	VERIF.		REV.	0
ESCALA	INDICADAS	DATA	NOVEMB. / 2016	FORMATO	A2 (593 x 420)	FOLHA	01/01

ESTE DOCUMENTO É DE PROPRIEDADE DA PREFEITURA MUNICIPAL DE CAMPO REDONDO-RN E NÃO PODE SER REPRODUZIDO OU USADO PARA QUALQUER FINALIDADE DIFERENTE DAQUELA PARA A QUAL ESTÁ SENDO FORNECIDO.